Territorio oceánico de Chile

Profesor Mario Arnello

Curso Fronteras de Chile



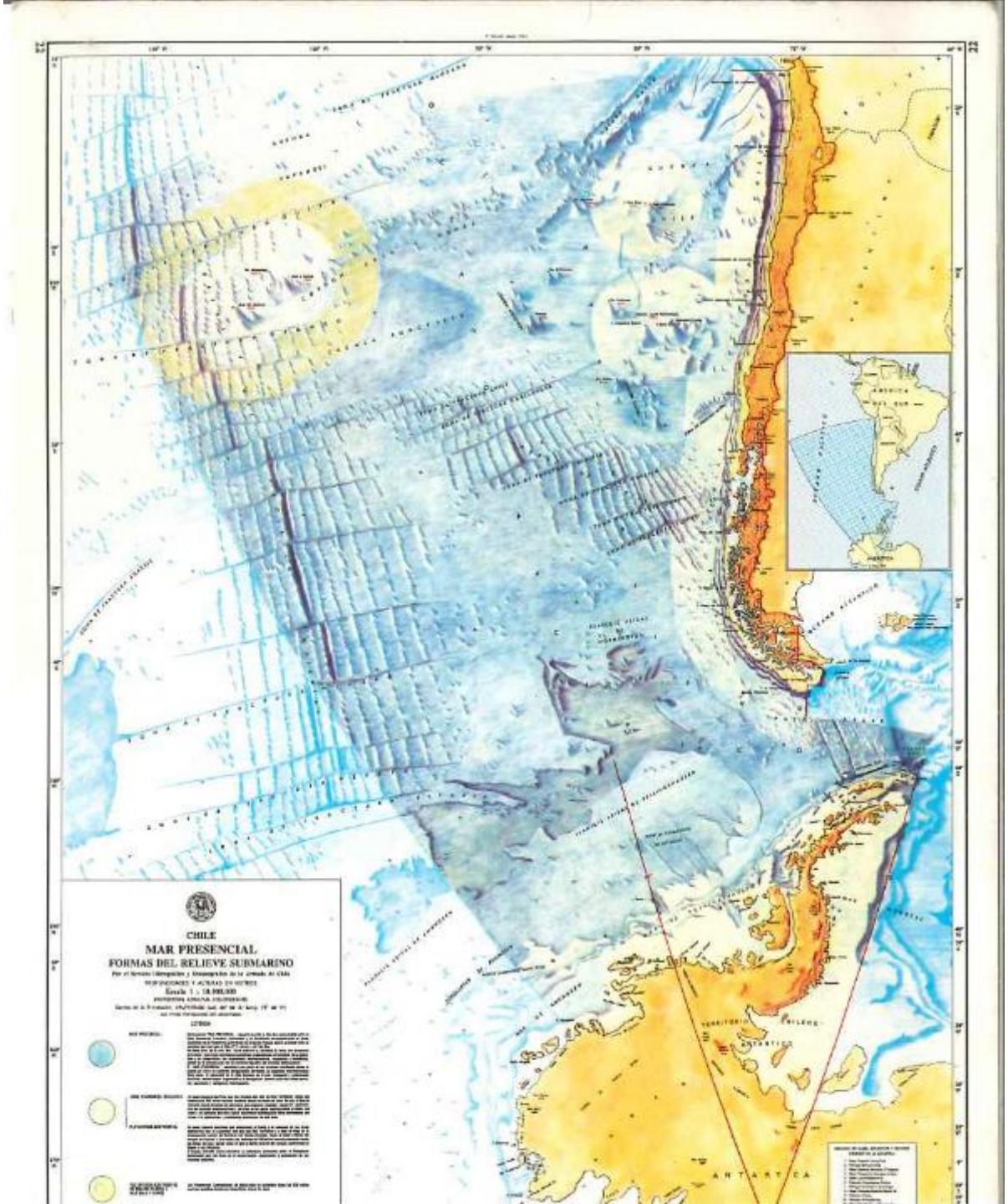
CHILE
MAR PRESENCIAL
FORMAS DEL RELIEVE SUBMARINO
ANTARTICA

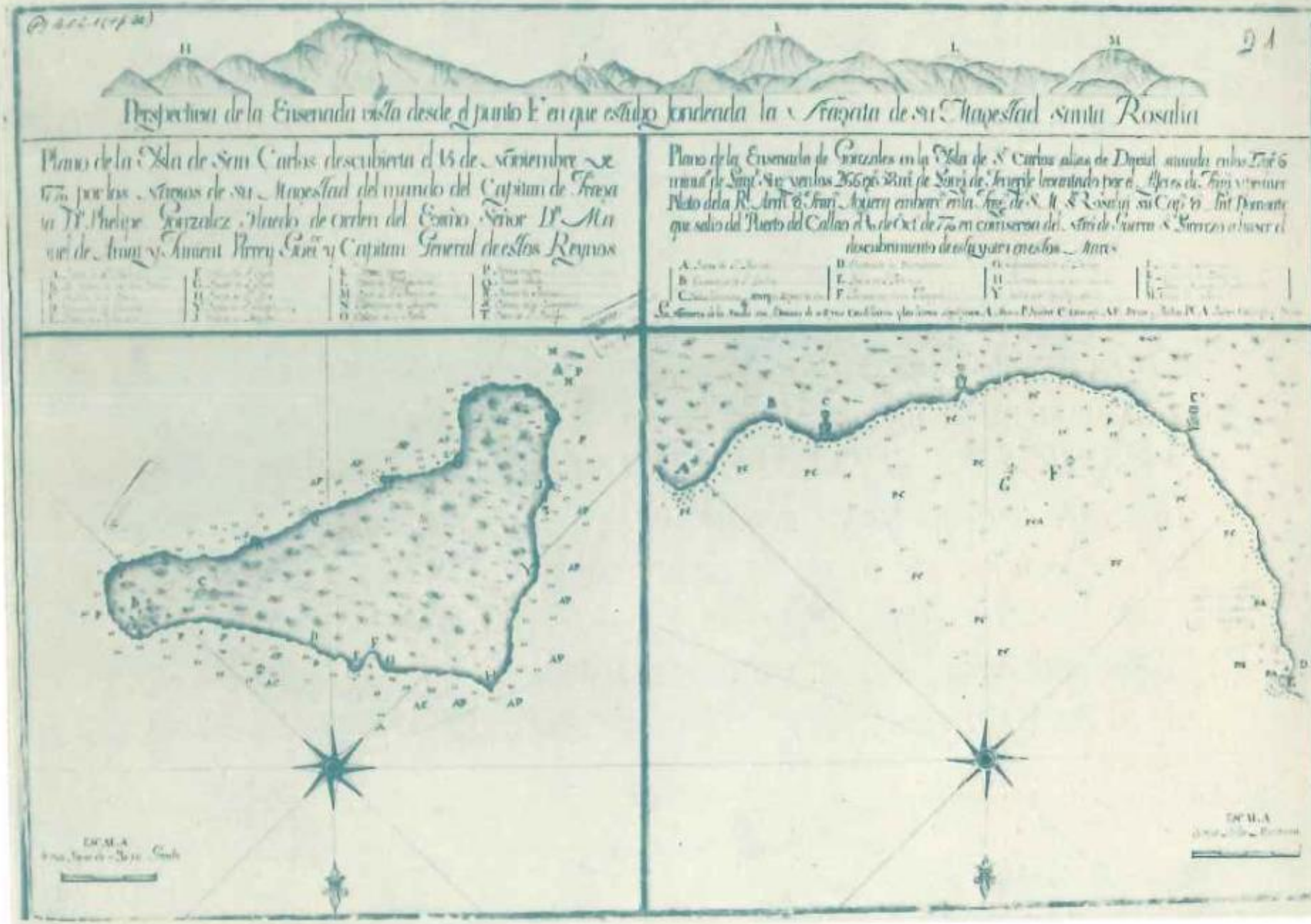

21
Perspectiva de la Ensenada vista desde el punto E en que estubo fondeada la Fragata de su Magestad Santa Rosalia
Plano de la Ysla de San Carlos descubierta el 15 de Noviembre de 1770 por los Navios de su Magestad del mando del Capitan de Fragata Dn. Phelipe Gonzalez ... de orden del Exmo. Señor Dn. Manuel de Amat y Junient Virrey Govr. y Capitan General de estos Reynos
Plano de la Ensenada de Gonzales en la Ysla de S. Carlos alias de David
ESCALA
ESCALA

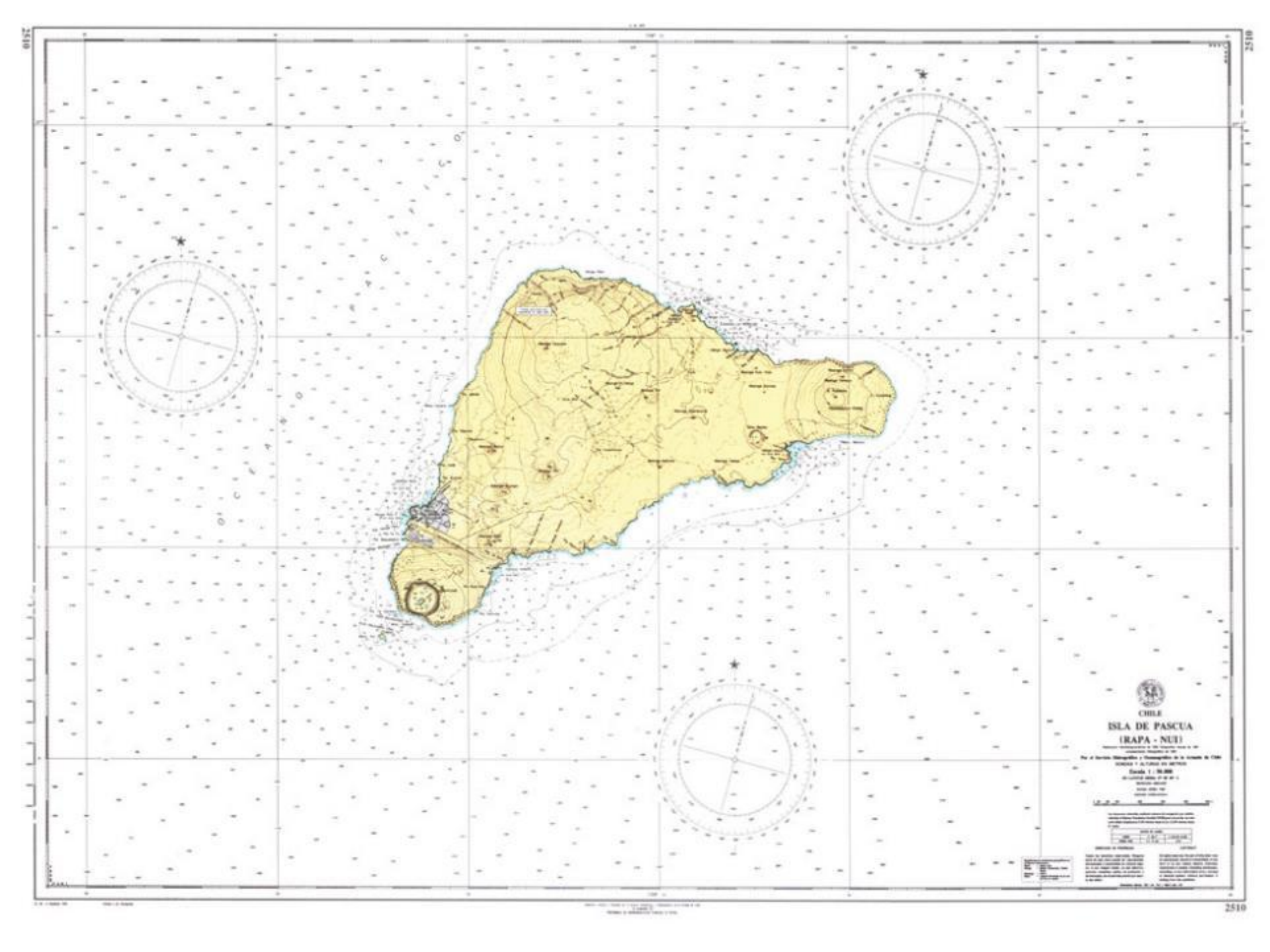
2510
2510
CHILE
ISLA DE PASCUA
(RAPA - NUI)
2510

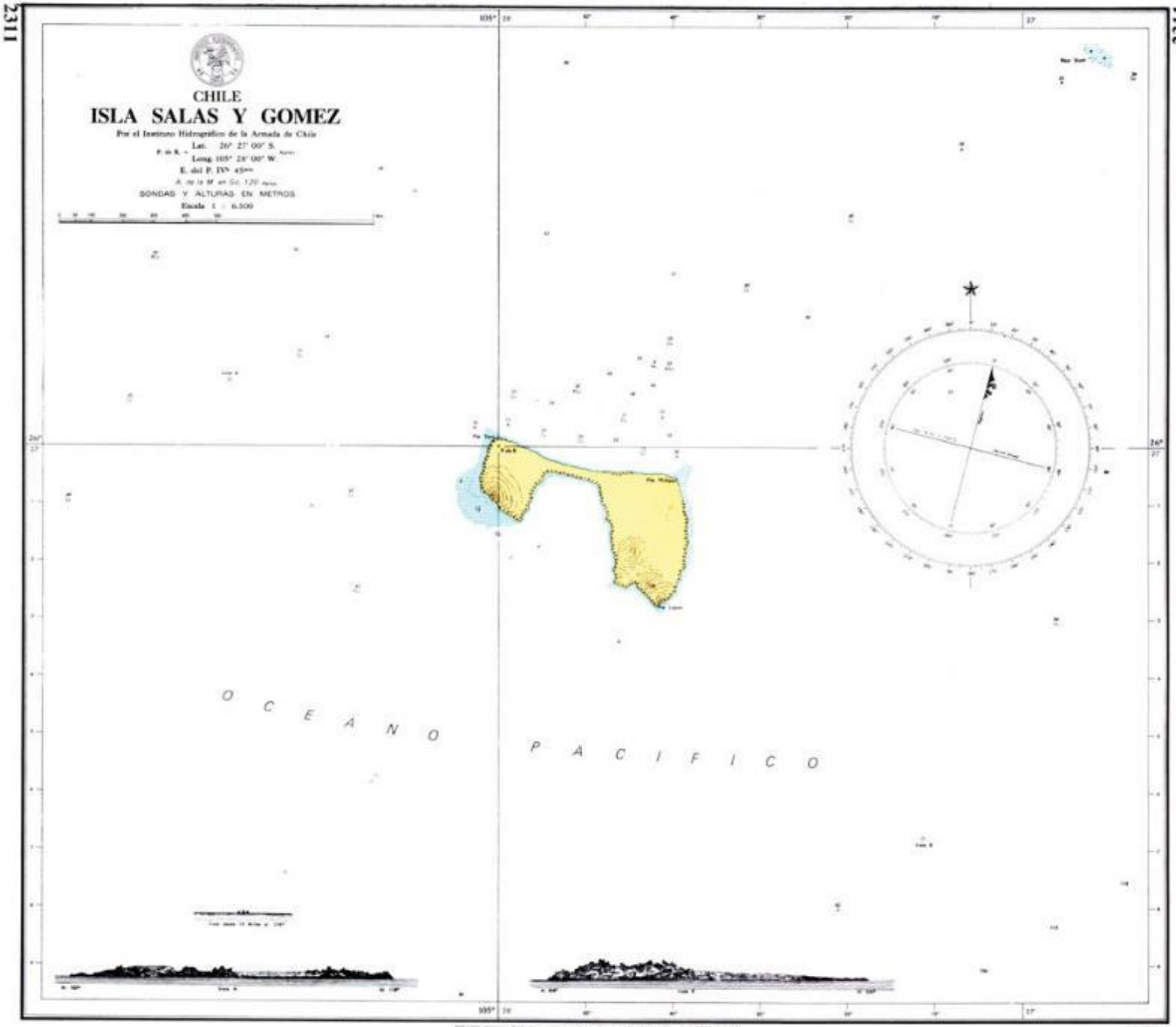
CHILE
ISLA SALAS Y GOMEZ
Por el Instituto Hidrográfico de la Armada de Chile
Lat. 26° 27' 00" S.
Long. 105° 28' 00" W.
E. del P. IVº 45mm
SONDAS Y ALTURAS EN METROS
Escala 1 : 6.500
O C E A N O
P A C I F I C O
105° 28'
26° 27'

CHILE: TERRITORIO Y DESTINO OCEANICO

Los chilenos, en general y salvo muy destacadas excepciones, hemos tenido tradicionalmente, una visión errada de lo que es Chile. No hemos tenido conciencia ni comprensión de lo que es su realidad geográfica ni su territorio.

Ignoramos el espacio donde vivimos y tampoco hemos concebido las proyecciones, exigencias y desafíos que nos impone.

Su territorio lo hemos utilizado mal y poblado pésimamente mal.

Debemos reconocer que aunque aquellas excepciones hayan creado y expandido la Patria en distintas extensiones, su ejemplo no ha sido emulado ni transformado en tendencias creativas compartidas por todos los chilenos.

A través de los años, los niños de Chile sólo han conocido una imagen estrecha y falsa de su país. Se pensó y se enseñó que era una faja de tierra, larga y angosta, entre la cordillera y el mar. Y se lo representó así, inclusive, dividido en tres partes, con pequeños recuadros donde se indican sus islas oceánicas y, en otro, se agregó la Antártica, todavía a una escala diferente.

Ese Chile de ayer, carente de mar y de espacios, contribuyó a colocar a los chilenos de espaldas al mar, concentrada su población en torno a Santiago y al valle central, manteniendo despoblados, o escasamente poblados, el litoral y los extremos de su territorio.

En el Chile de hoy ya se ha producido un cambio de enorme importancia. Se ha reconocido el mar patrimonial chileno, extenso en doscientas millas marinas en torno a su litoral sudamericano, a sus islas oceánicas y a la Antártica; la plataforma continental –350 millas– en torno a las islas de Pascua y Sala y Gómez; y, además, al concebirse el espacio geográfico correspondiente, se ha dado el nombre al mar chileno. Se están desarrollando sus regiones extremas y proyectando poblar y comunicar su litoral.

Este Chile de hoy, ya es marítimo. La superficie del planeta bajo su jurisdicción es dos veces mar y sólo una vez tierra.

Pero, no basta. Es imprescindible concebir el Chile oceánico, expresión del rol propio que debe tener Chile en el Futuro, en la Era del Pacífico que se inicia.

Chile, ubicado en su espacio planetario, en sus tres dimensiones, sudamericana, oceánica y antártica, geográficamente domina un vasto espacio del Océano Pacífico.

Su litoral sudamericano ocupa una posición determinante para la conexión del cono sur de América y el transporte de su comercio transpacífico futuro.

Su posición austral-magallánica, domina los accesos al Atlántico y a la Antártica, y posibilita las rutas australes del mundo.

Sus posiciones oceánicas dan a Chile una forma de triángulo, cuya base es su territorio sudamericano entre sus vértices de Arica y Cabo de Hornos, y cuyo vértice oceánico es Isla de Pascua.

Es el territorio oceánico de Chile, al que complementa el cono inclinado de la Antártica chilena; unión que apoyan las islas Diego Ramírez.

Por eso, con visión de futuro, debemos concebir a Chile tal como es: una nación oceánica, que debe trascender y construir su destino propio en la Era y en la Cuenca del Océano Pacífico.

MARIO ARNELLO ROMO
Coordinador General
Proyecto Nacional
CHILE FUTURO

Chile Ayer

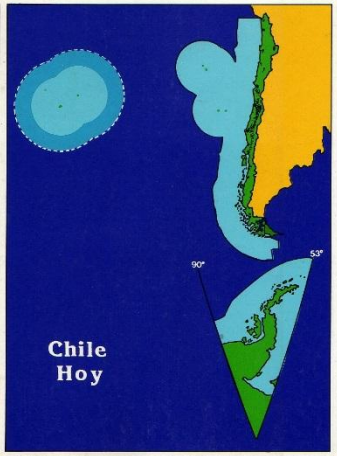

Chile Hoy

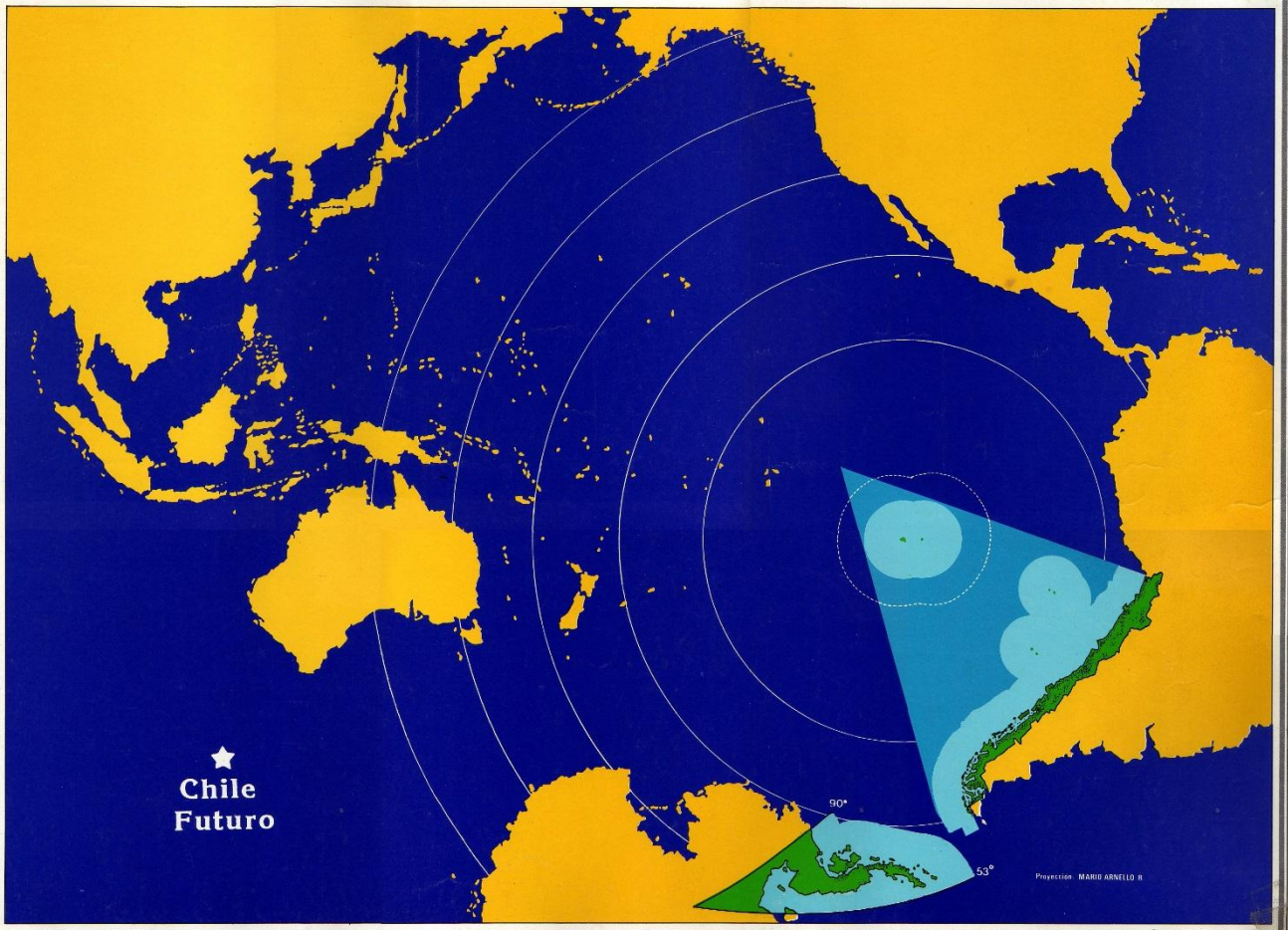

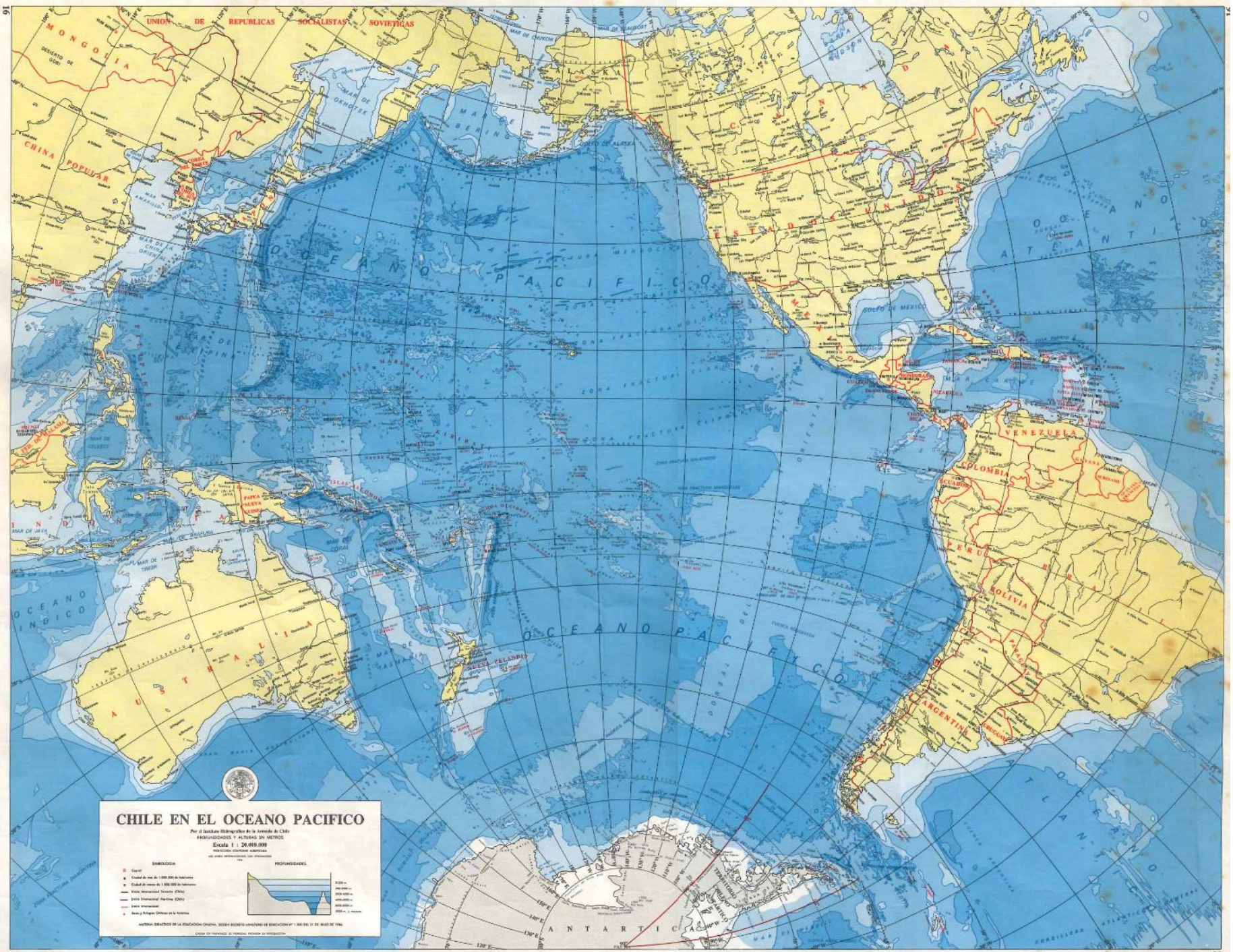
UNION DE REPUBLICAS SOCIALISTAS SOVIETICAS
MONGOLIA
CHINA POPULAR
OCEANO PACIFICO
ESTADOS UNIDOS
VENEZUELA
COLOMBIA
ECUADOR
PERU
BOLIVIA
BRASIL
ARGENTINA
AUSTRALIA
OCEANO INDICO
ANTARTICA
CHILE EN EL OCEANO PACIFICO
Por el Instituto Hidrográfico de la Armada de Chile
PROFUNDIDADES Y ALTURAS EN METROS
Escala 1 : 20.000.000
SIMBOLOGIA
PROFUNDIDADES